

# WE MAPS

## INTERNATIONAL MAP YEAR 2015–2016

### Medzinárodný rok mapy

<http://mapyear.org/>



International Cartographic Association  
Association Cartographique Internationale



UN-GGIM  
UNITED NATIONS  
COMMITTEE OF EXPERTS ON  
GLOBAL GEOSPATIAL  
INFORMATION MANAGEMENT

# WE MAPS

## INTERNATIONAL MAP YEAR 2015–2016

Medzinárodná kartografická asociácia  
(ICA – International Cartographic Association)

s podporou

Organizácie spojených národov (OSN)  
vyhlásila dvojročie 2015 – 2016 za

**MEDZINÁRODNÝ ROK MAPY** (IMY – International Map Year)

s cieľom vyzdvihnúť v celosvetovom meradle mapové diela ako jedinečný zdroj geografických informácií pre širokú verejnosť

# WE MAPS

## INTERNATIONAL MAP YEAR 2015–2016

### Ciel'ové skupiny IMY:

1. široká verejnosť
2. školopovinné deti
3. profesionáli
4. vládne agentúry a organizácie

# WE MAPS

## INTERNATIONAL MAP YEAR 2015–2016

### Ciele IMY (medzinárodného roku mapy):

- zviditeľnenie a sprístupnenie mapových diel verejnosti
- ukážka využiteľnosti máp v spoločnosti
- prezentácia nových technológií pri tvorbe máp
- zvýšenie záujmu mladej generácie o kartografiu a vedné odbory súvisiace s využívaním geografických informácií

# WE MAPS

**INTERNATIONAL MAP YEAR 2015–2016**

## **The World of Maps**

- Online kniha (v angličtine)

- <http://mapyear.org/the-world-of-maps-book/>

# The World of Maps

## Obsah:



### **Introduction**

Preface – Georg Gartner, President of ICA  
Foreword – The Working Group  
Table of Contents

### **Executive Summary**

1. Cartography – Bengt Rystedt (7 pages)
2. Use of Maps – Ferjan Ormeling (5 pages)
3. Geographic Information – Bengt Rystedt (4 pages)

### **How to Make Maps**

4. Map Design – Vit Vozenilek (15 pages)
5. Topographic Maps – Bengt Rystedt (8 pages)
6. Thematic Maps – Ferjan Ormeling (10 pages)
7. Atlases – Ferjan Ormeling (10 pages)
8. Geographical Names – Ferjan Ormeling (5 pages)
9. Map Projections and Reference Systems – Miljenko Lapaine and Lynn Usery (15 pages)

# The World of Maps

## Obsah:



### How to Use Maps

- 10. Map Use at the United Nations – UN Cartographic Section (6 pages)
- 11. Setting One's Course with a Nautical Chart – Michel Huét (5 pages)
- 12. Maps for Orienteering and for Finding the Cache – Lazlo Zentai (5 pages)

### How to Present Maps

- 13. Printing Maps – Bengt Rystedt (5 pages)
- 14. Web and Mobile Mapping – Michael Peterson (9 pages)

### Geographic Information

- 15. Geographic Information Access and Availability – Aileen Buckley & Bengt Rystedt (10 pages)
- 16. Volunteered Geographic Information – Serena Coetzee (8 pages)

### Education and Further Information

- 17. Education – David Fairbairn (5 pages)
- 18. Further Information (Web links, and so on to be continuously updated)

# Príspevok Kartografickej spoločnosti SR k medzinárodnému roku mapy

[www.slovakcarto.sk](http://www.slovakcarto.sk)



Kartografická spoločnosť Slovenskej republiky



[AKTUALITY](#)

[STANOVY](#)

[VÝKONNÝ VÝBOR](#)

[AKTIVITY](#)

[PUBLIKÁCIE](#)

[SPRAVODAJCA](#)

[KONTAKT](#)

## O spoločnosti

Kartografická spoločnosť Slovenskej republiky (KS SR) je nepolitická spoločenská organizácia s pôsobnosťou v SR, založená v zmysle zákona o združovaní občanov zo dňa 23. marca 1990, č. 83/1990 Zb. a registrovaná na MV SR 25. novembra 1993.

Poslaním KS SR je združovať záujemcov o kartografické diela, kartografické informácie, podporovať rozvoj kartografickej vedy, techniky a kartografických technológií, výchovu a vzdelávanie kartografov, históriu kartografie, tvorbu, výrobu, využívanie rôznych typov máp a atlasov a priestorové informácie v informačných systémoch. Členmi spoločnosti sú vysokoškolskí absolventi prevažne technického a prírodovedeckého zamerania.

## Programové ciele spoločnosti

- Nadväzovať, koordinovať a rozvíjať styky so zahraničnými subjektami, najmä s ICA,
- prostredníctvom svojich členov zabezpečovať zastupovanie KS SR v stálych komisiách, pracovných skupinách a iných orgánoch ICA,
- podporovať výskum, vývoj, aplikácie nových poznatkov, organizovať kartografické konferencie, sympóziá a ďalšie akcie,
- poskytovať informácie o aktivitách členov KS SR a o činnosti orgánov ICA, ako aj odporúčania orgánom štátnej správy, hospodárskym organizáciám a ďalším subjektom v SR organizovaním výstav kartografických diel, dní novej techniky, vydávaním neperiodickej publikácie Kartografické listy,
- podporovať stáže a výchovu kartografov na zahraničných inštitúciách,
- spolupracovať s ostatnými spoločenskými organizáciami združenými vo Zväze slovenských vedecko-technických spoločností a s medzinárodnými organizáciami, ktoré majú vzťah k odboru kartografia.



[Prihláška za člena](#)

[Kartografické listy](#)

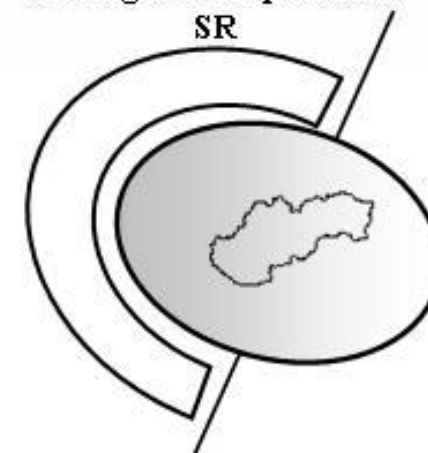
[Geodetický a kartografický obzor](#)

[Medzinárodná kartografická asociácia \(ICA\)](#)

[Súťaž ICA Detská mapa](#)

**Kartografická spoločnosť**

**SR**





# Príspevok Kartografickej spoločnosti SR k medzinárodnému roku mapy [www.slovakcarto.sk](http://www.slovakcarto.sk)



Kartografická spoločnosť Slovenskej republiky

[🏠](#) [AKTUALITY](#) [STANOVY](#) [VÝKONNÝ VÝBOR](#) [AKTIVITY](#) [PUBLIKÁCIE](#) [SPRAVODAJCA](#)


[KONTAKT](#)

## Aktuality

### Skenovanie starých máp

Menom Kartografickej spoločnosti Slovenskej republiky a Slovenskej agentúry životného prostredia vás pozývame na seminár Skenovanie starých máp. Ďalšie detaily nájdete v [pozvánke](#).

[Záväzná prihláška](#)

 [Prihláška za člena](#)

[Kartografické listy](#)

[Geodetický a kartografický obzor](#)

[Medzinárodná kartografická asociácia \(ICA\)](#)

[Súťaž ICA Detská mapa](#)

# WE MAPS

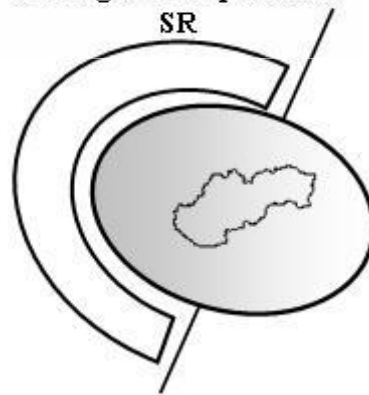
INTERNATIONAL MAP YEAR 2015–2016

## SKENOVANIE STARÝCH MÁP



SLOVENSKÁ  
AGENTÚRA  
ŽIVOTNÉHO  
PROSTREDIA

Kartografická spoločnosť  
SR



GEOINFORMATIKA.sk



# SKENOVANIE STARÝCH MÁP

## CIEĽ

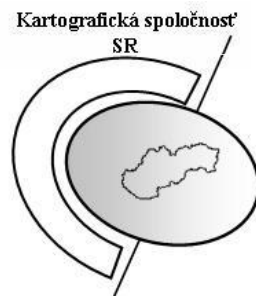
- Vytvoriť digitálnu mapovú zbierku STARÝCH MÁP
- Publikovať a sprístupniť mapovú zbierku STARÝCH MÁP prostredníctvom webového portálu
- Vyhľadávať STARÉ MAPY prostredníctvom webového portálu
- Záchrana starých máp pred poškodením alebo zničením
- Zvýšiť záujem verejnosti o historické povedomie a miestnu históriu
- bezplatné skenovanie máp
- cieľové skupiny: mestá, obce, múzeá, archívy ... verejnosť

# SKENOVANIE STARÝCH MÁP

**Termín: október 2015 – september 2016**

## **Partneri :**

- Kartografická spoločnosť SR
- Slovenská agentúra životného prostredia, Banská Bystrica
- Geodetický a kartografický ústav Bratislava
- ...



## **Mediálny partner:**

- Komunitný GEO portál pre používateľov geografických informácií, systémov a technológií



# SKENOVANIE STARÝCH MÁP

## SKENOVACIE PRACOVISKÁ:

### Bratislava:

- Geodetický a kartografický ústav Bratislava ([www.gku.sk](http://www.gku.sk))

Ústredný archív geodézie a kartografie

Kontakt: RNDr. Adrián Belák – vedúci oddelenia

Tel.: 02-20816213, [uagk@skgeodesy.sk](mailto:uagk@skgeodesy.sk)

### Banská Bystrica:

- Slovenská agentúra životného prostredia ([www.sazp.sk](http://www.sazp.sk))

Banská Bystrica

DATACENTRUM – rezortné stredisko enviro dát a info služieb

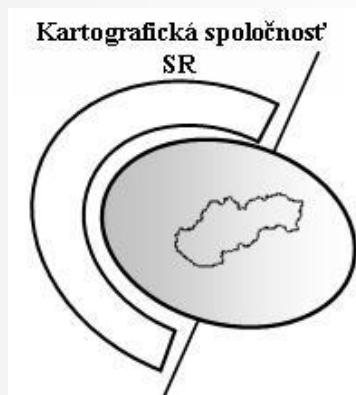
Kontakt: Ing. Martin Zeman

Tel.: 048-4374146, [martin.zeman@sazp.sk](mailto:martin.zeman@sazp.sk)



# SKENOVANIE STARÝCH MÁP

## Informácie a kontakty:



[www.slovakcarto.sk](http://www.slovakcarto.sk)

[www.sazp.sk](http://www.sazp.sk)

[www.gku.sk](http://www.gku.sk)



[www.geoinformatika.sk](http://www.geoinformatika.sk)

[www.promospravy.sk](http://www.promospravy.sk)



[uagk@skgeodesy.sk](mailto:uagk@skgeodesy.sk)  
[martin.zeman@sazp.sk](mailto:martin.zeman@sazp.sk)

